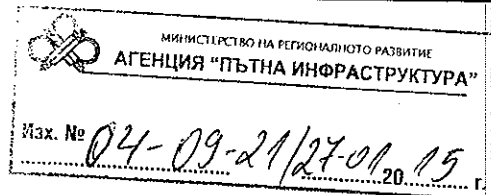




МИНИСТЕРСТВО НА РЕГИОНАЛНОТО  
РАЗВИТИЕ И БЛАГОУСТРОЙСТВОТО  
АГЕНЦИЯ "ПЪТНА ИНФРАСТРУКТУРА"

ДО  
Г-ЖА ИВЕЛИНА ВАСИЛЕВА  
МИНИСТЪР НА ОКОЛНАТА СРЕДА И ВОДИТЕ  
гр. СОФИЯ 1000, бул. „МАРИЯ ЛУИЗА“ № 22



На Ваш № ЕО-1/24.01.2015 г. (наш вх. № 04-09-16/24.01.2015 г.)

**Относно:** АМ „Струма“ Лот 2 „Дупница - Благоевград“ от км 322+000 до км 359+483.52 във връзка с изработване на проект за изменение на ПУП – ПП в у-ци от км 322+000 до км 325+500, от км 328+800 до км 330+000, от км 341+060 до км 341+200 и от км 350+340 до км 359+483.52

**УВАЖАЕМА ГОСПОЖО МИНИСТЪР,**

Във връзка с постановеното Решение № ЕО – 1/2015 г. на Министъра на околната среда и водите и на основание чл. 29, ал. 1 от НУРИЕО, Ви представяме обобщена справка относно съответствието на изработения Подробен устройствен план – Парцеларен план (ПУП-ПП) за разглеждания обект с посочените в решението условия:

- Всички относими към изменението на ПУП-ПП условия, посочени в Решение по ОВОС № 1-1/2008 г. и постановените впоследствие решения по реда на глава шеста от ЗООС, са свързани с проектирането и строителството на Лот 2 на АМ „Струма“. Агенция „Пътна инфраструктура“ (АПИ) като Възложител е предоставила своевременно постановените решения на избрания Изпълнител, изработващ техническия проект и извършващ строителството на автомагистралния участък и същия следва да спазва посочените в тях условия. Фирмата, изпълняваща строителния надзор на обекта, ще упражнява контрол и върху изпълнението на тези условия.



- Разглежданото изменение на ПУП-ПП не е свързано с пресичане на водни обекти и не се предвижда провеждането на процедури за издаване на разрешителни по реда на чл. 46, ал. 1, т. 1, буква „б“ от Закона за водите.

- След разработването на Плана за управление на риска от наводнения в Западнобеломорски район, заложените в него мерки ще бъдат разгледани и при необходимост, на Изпълнителя на обекта ще бъде вменено да ги съобрази по време строителните дейности, попадащи в район с код BG4\_APSFR\_ST\_07 – р. Джерман и притоци от гр. Дупница до с. Яхиново, определен като значим по отношение на бъдещи наводнения.

Моля, съгласно чл. 29, ал. 2 от НУРИЕО, да се произнесете по така представената Ви справка.

**Предварително Ви благодаря за съдействието!**

С уважение,

  
  
**ИНЖ. ИЛИАНА ЗАХАРИЕВА**  
ЧЛЕН НА УПРАВИТЕЛНИЯ СЪВЕТ НА  
АГЕНЦИЯ „ПЪТНА ИНФРАСТРУКТУРА“